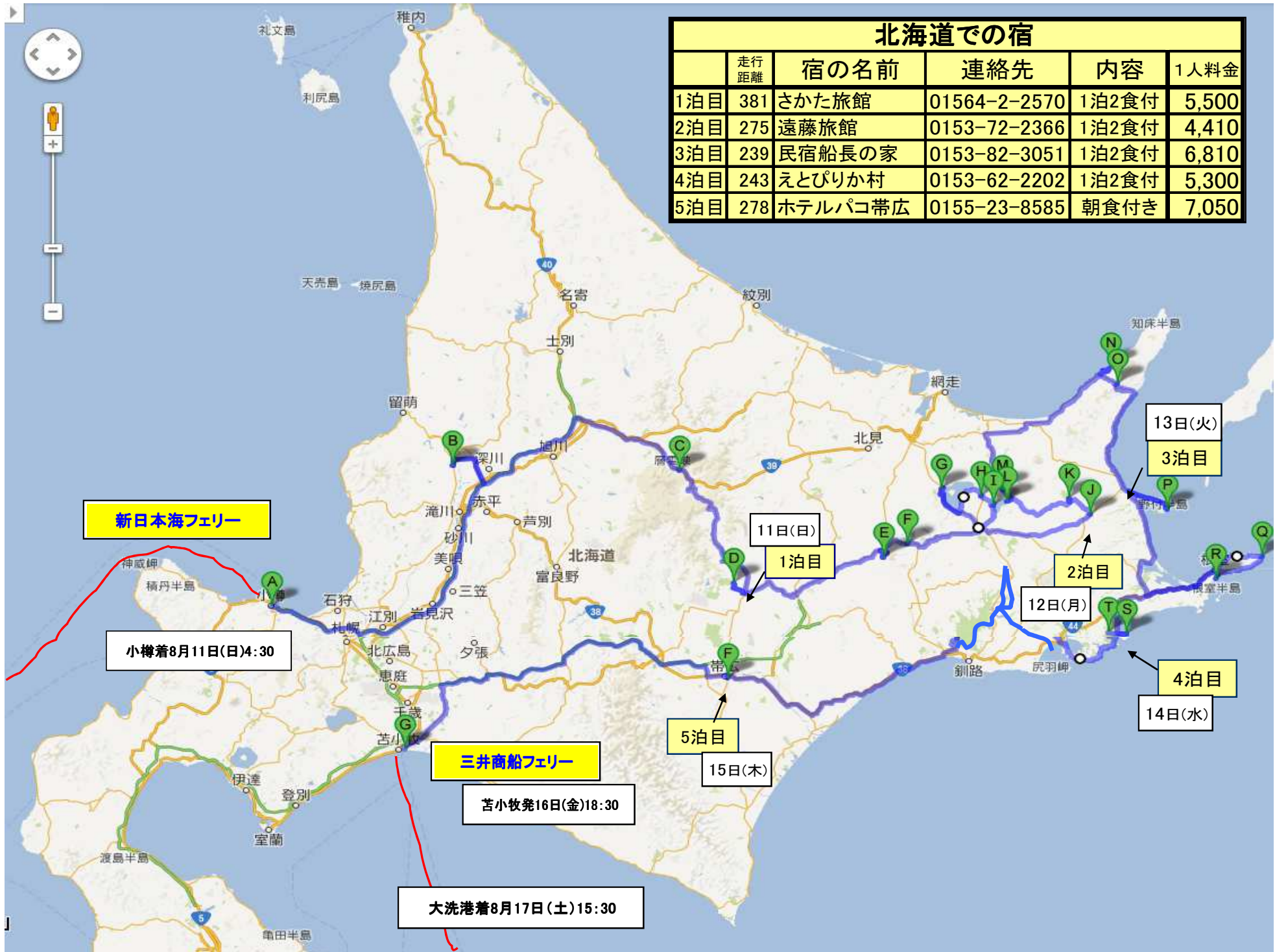


# 『旅行計画の楽しみを倍増するインターネット活用例』

＜ グーグル地図(MAP)を利用しエクセルで加工 ＞



ホンダ八重洲ビル  
平成25年7月31日(水)  
トレーナー：福田 幸男



北海道での宿					
	走行距離	宿の名前	連絡先	内容	1人料金
1泊目	381	さかた旅館	01564-2-2570	1泊2食付	5,500
2泊目	275	遠藤旅館	0153-72-2366	1泊2食付	4,410
3泊目	239	民宿船長の家	0153-82-3051	1泊2食付	6,810
4泊目	243	えとぴりか村	0153-62-2202	1泊2食付	5,300
5泊目	278	ホテルパコ帯広	0155-23-8585	朝食付き	7,050

ユーザー設定

ツールバー(B) | コマンド(C) | オプション(O)

ツールバーにコマンドを追加するには、[分類] を選択しこのダイアログ ボックスからツールバーにコマンドをドラッグして移動します。

分類(G):

- ファイル
- 編集
- 表示
- 挿入
- 書式
- ツール**
- データ
- ウィンドウ/ヘルプ
- 図形描画
- オートシェイプ

コマンド(D):

- すべて計算
- ✖ コントロール ツールボックス
- ☑ Microsoft Outlook 仕事の作成
- 🖨 再計算実行
- 📷 カメラ**
- 🖨 ユーザー設定
- 📂 ユーザー設定
- 📄 名前の選択

選択したコマンド:

説明(P)

選択したボタンの編集(M) ▾



閉じる

The image shows the Microsoft Excel 2010 interface. The 'Tools' menu is open, and the 'User Settings' option is selected. A red arrow points from the 'User Settings' option in the menu to the 'User Settings' dialog box. The dialog box has the 'Options' tab selected, and the 'Trimming' option is highlighted in the 'Commands' list. Below the dialog box, a yellow text box contains the navigation path: 表示⇒ツールバー⇒ユーザー設定⇒図形描写⇒トリミング(スクロールで任意の場所に持ってくる). The Windows taskbar at the bottom shows the Start button and the Microsoft Excel application icon.

Microsoft Excel - Book1

ファイル(F) 編集(E) 表示(V) 挿入(I) 書式(Q) ツール(T) データ(D) ウィンドウ(W) ヘルプ(H) 質問を入力してください

MSPゴシック

標準(N)  
改ページプレビュー(P)  
ツールバー(T)  
ユーザー設定のビュー(V)...  
ズーム(Z)...

- 標準
- 書式設定
- [ワッチ] ウィンドウ
- Visual Basic
- Web
- グラフ
- コントロール ツールボックス
- チェック/コメント
- ピボットテーブル
- フォーム
- ワークシート分析
- ワードアート
- 外部データ
- 罫線
- 作業ウィンドウ
- 図
- 図形描写
- 読み上げ
- 保護
- ユーザー設定(C)...

ユーザー設定

ツールバー(B) コマンド(C) オプション(O)

ツールバーにコマンドを追加するには、[分類]を選択しこのダイアログ ボックスからツールバーにコマンドをドラッグして移動します。

分類(G):

- 編集
- 表示
- 挿入
- 書式
- ツール
- データ
- ウィンドウ/ヘルプ
- 図形描写**
- オートシェイプ
- グラフ作成

コマンド(D):

- 色
- コントラスト (強)
- コントラスト (弱)
- 明るさ (強)
- 明るさ (弱)
- トリミング**
- 図のリセット
- 透明な色に設定

選択したコマンド:

説明(E) 選択したボタンの編集(M)

Sheet1 / Sheet2 / Sheet3

スタート Microsoft Ex...

閉じる

表示⇒ツールバー⇒ユーザー設定⇒図形描写⇒トリミング(スクロールで任意の場所に持ってくる)

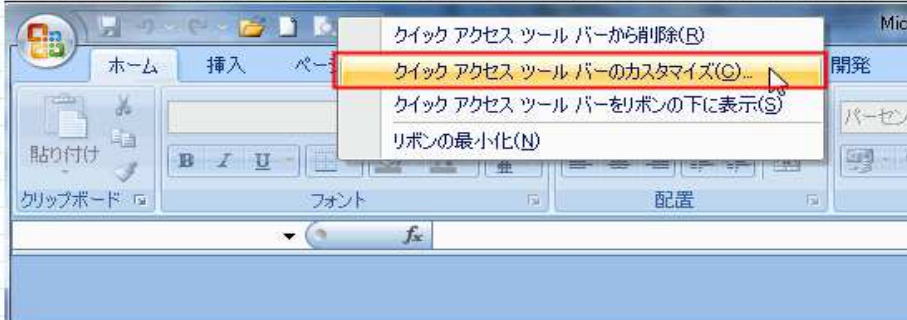
表示⇒ツールバー⇒ユーザー設定⇒図形描写⇒トリミング(スクロールで任意の場所に持ってくる)



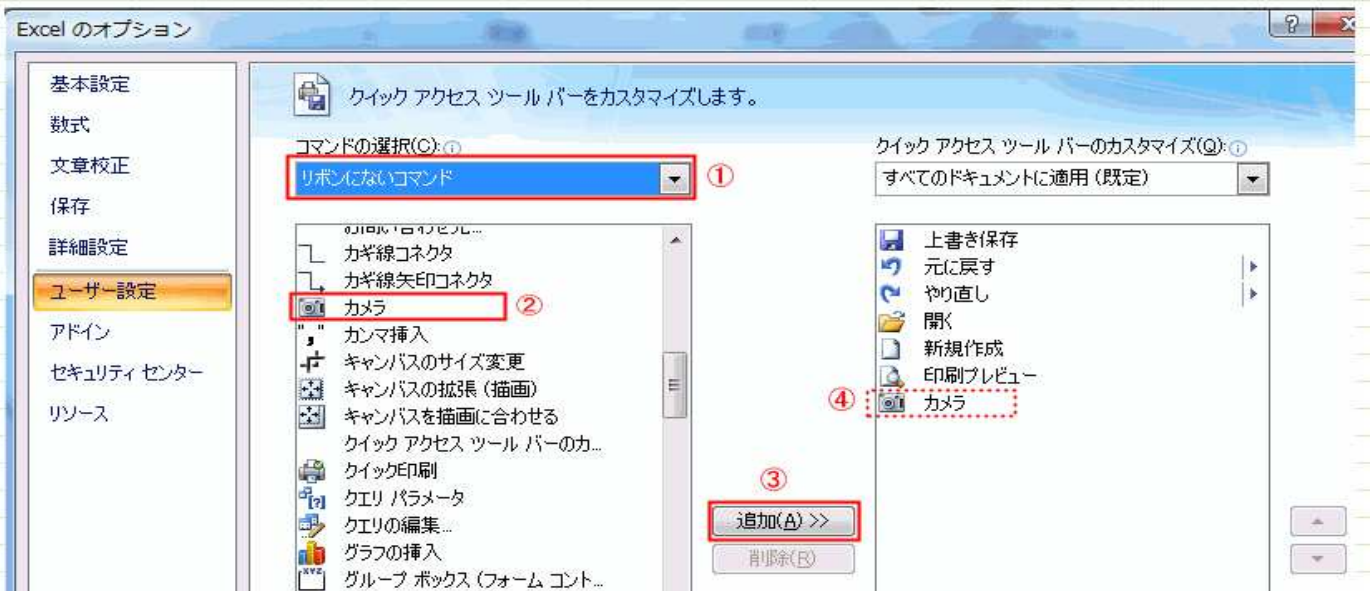
# 2007エクセルのカメラツールバーの取り出し方

## 「カメラ」をクイックアクセスツールバーに登録する

- クイックアクセスツールバーを右クリックし、「クイックアクセスツールバーのカスタマイズ」を実行します。



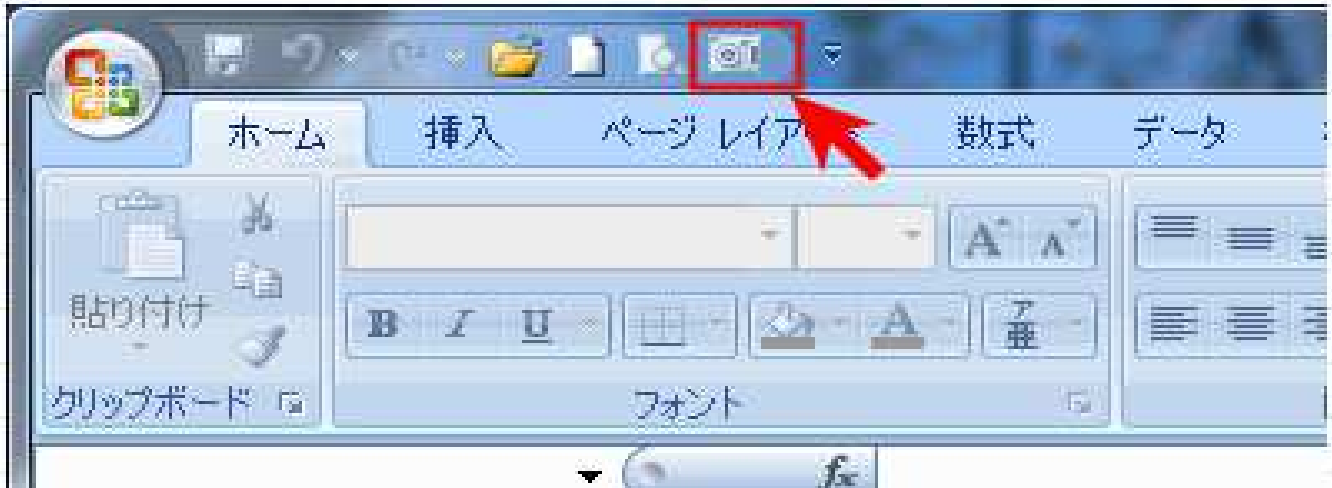
- 「Excelのオプション」が表示されます。
  - コマンドの選択で「リボンにないコマンド」を選択します。
  - 「カメラ」を探し、クリックして選択します。
  - 「追加」ボタンをクリックします。
  - 右の空欄に「カメラ」が追加登録されます。



が表示されました



3. クイックアクセスツールバーに「カメラ」が登録されました。

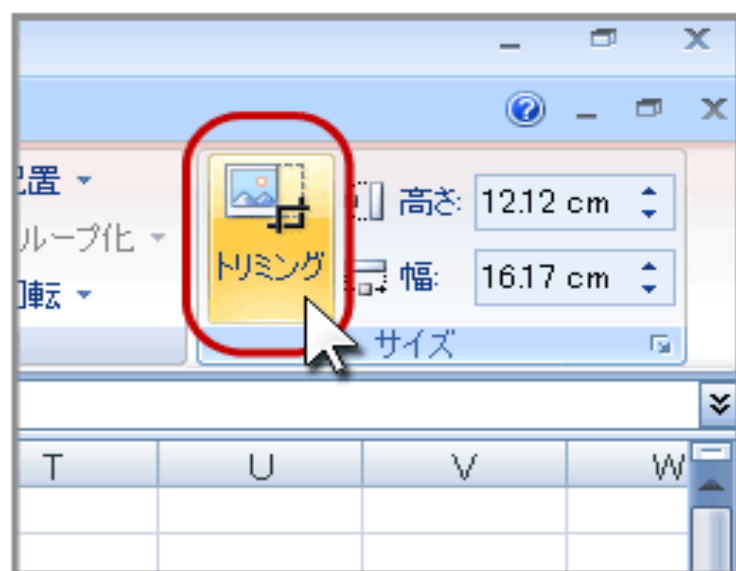


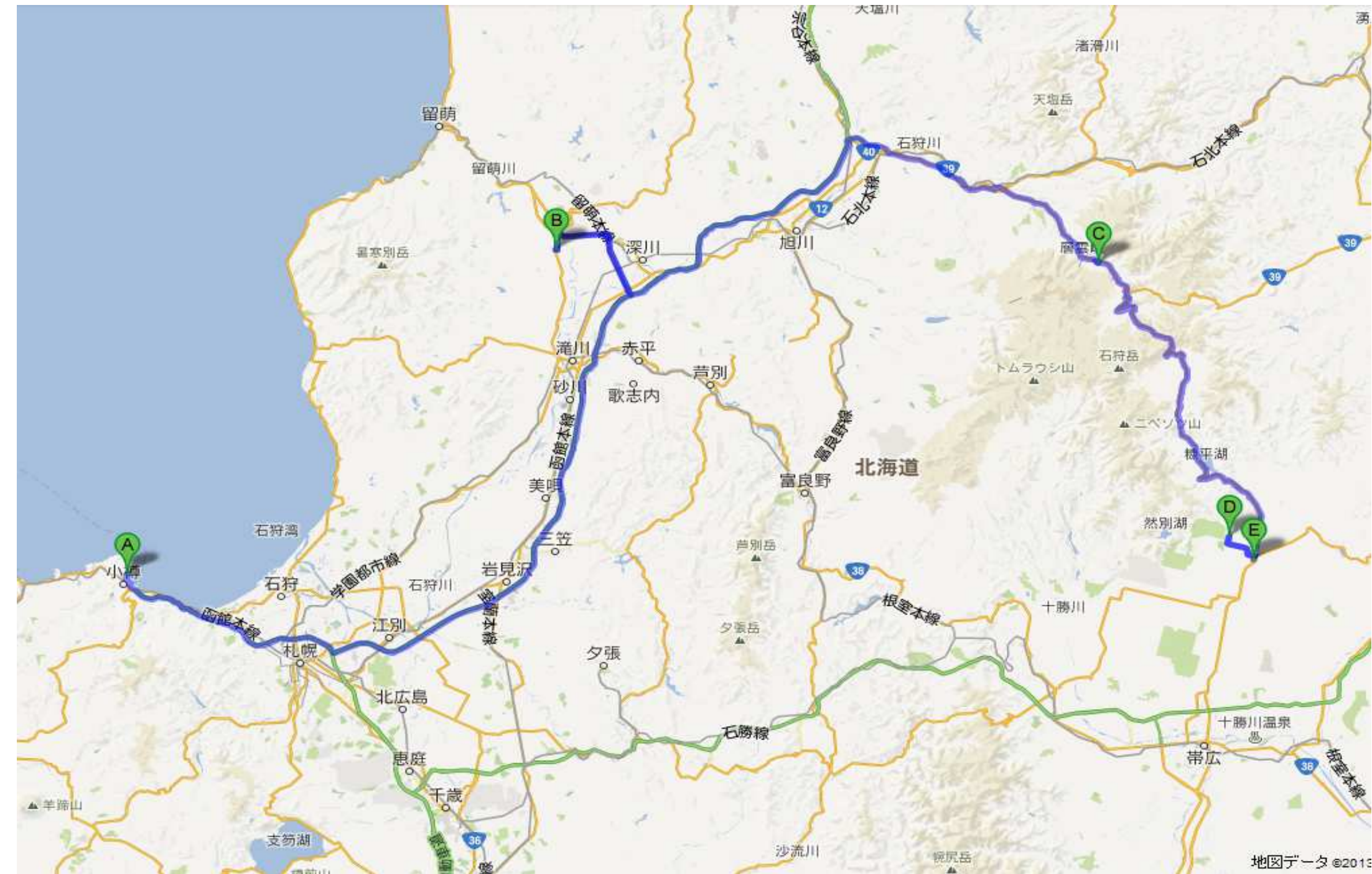
トリミングはツールバーに登録の必要はありません

書式の右側に「サイズ」の項目があります。



「サイズ」の項目の「トリミング」をクリックします。







# さかた旅館

北海道・十勝・上士幌町

素泊まり3,800円よりご提供させて頂いております。



## 料金表

(お1人様・消費税込み)

- ◆ 1泊素泊まり 3,800円より
- ◆ 1泊朝食のみ 4,600円より
- ◆ 1泊夕食のみ 4,800円より
- ◆ 1泊2食つき 5,600円より

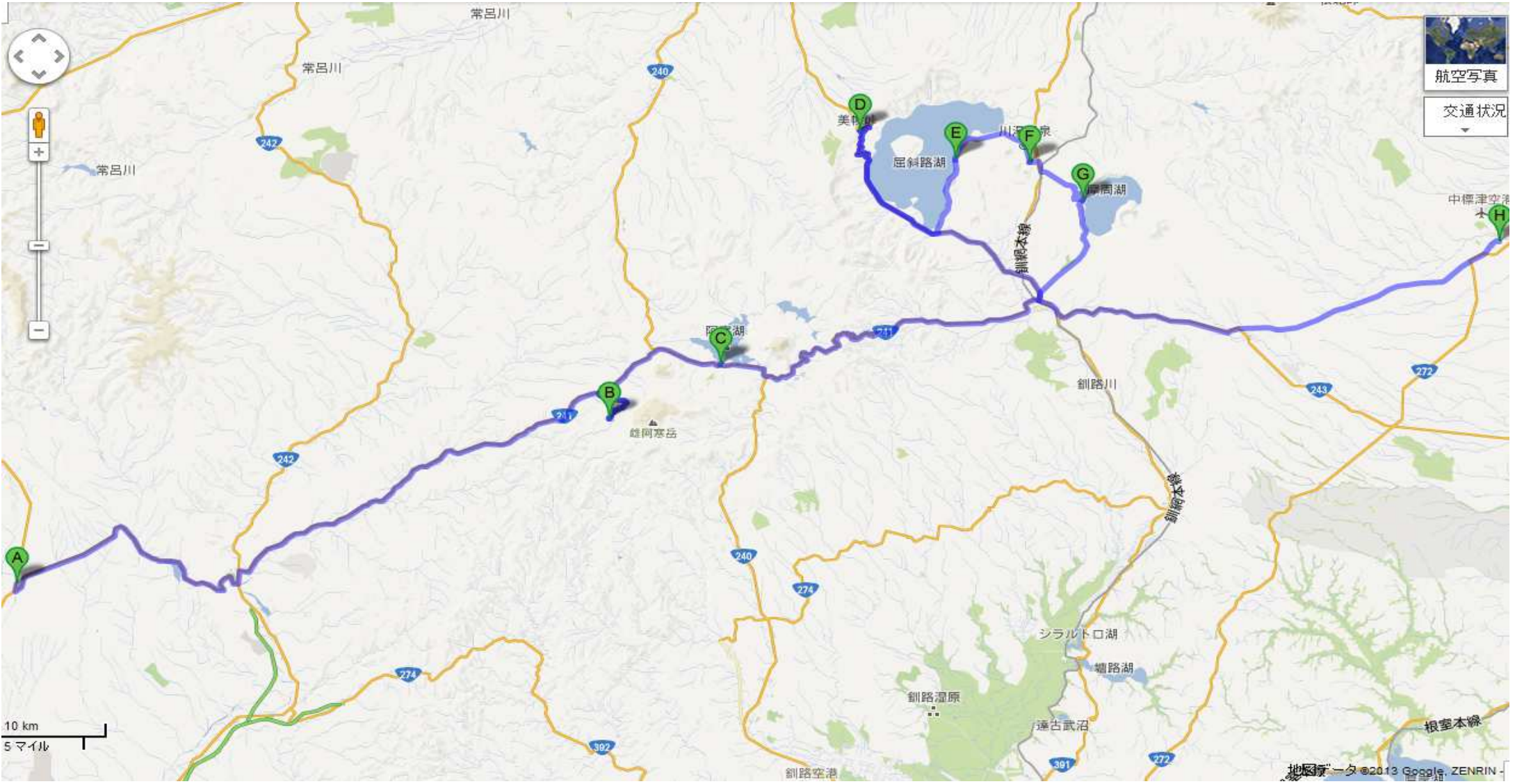
- ・11月～4月は暖房料金として500円/室・日を頂きます。
- ・朝食時にレギュラーコーヒーを無料でお飲み頂けます。
- ・お食事は焼き魚・お刺身・肉じゃが・肉だんご・カレーライスなど、北海道産の食材等を使用し、家庭的な料理を出させて頂いています。



朝食例



夕食例



10 km  
5 マイル

航空写真  
交通状況



## 遠藤旅館



気楽にくつろげる家庭的なサービス。  
バスターミナルより徒歩3分。

### 当館の自慢

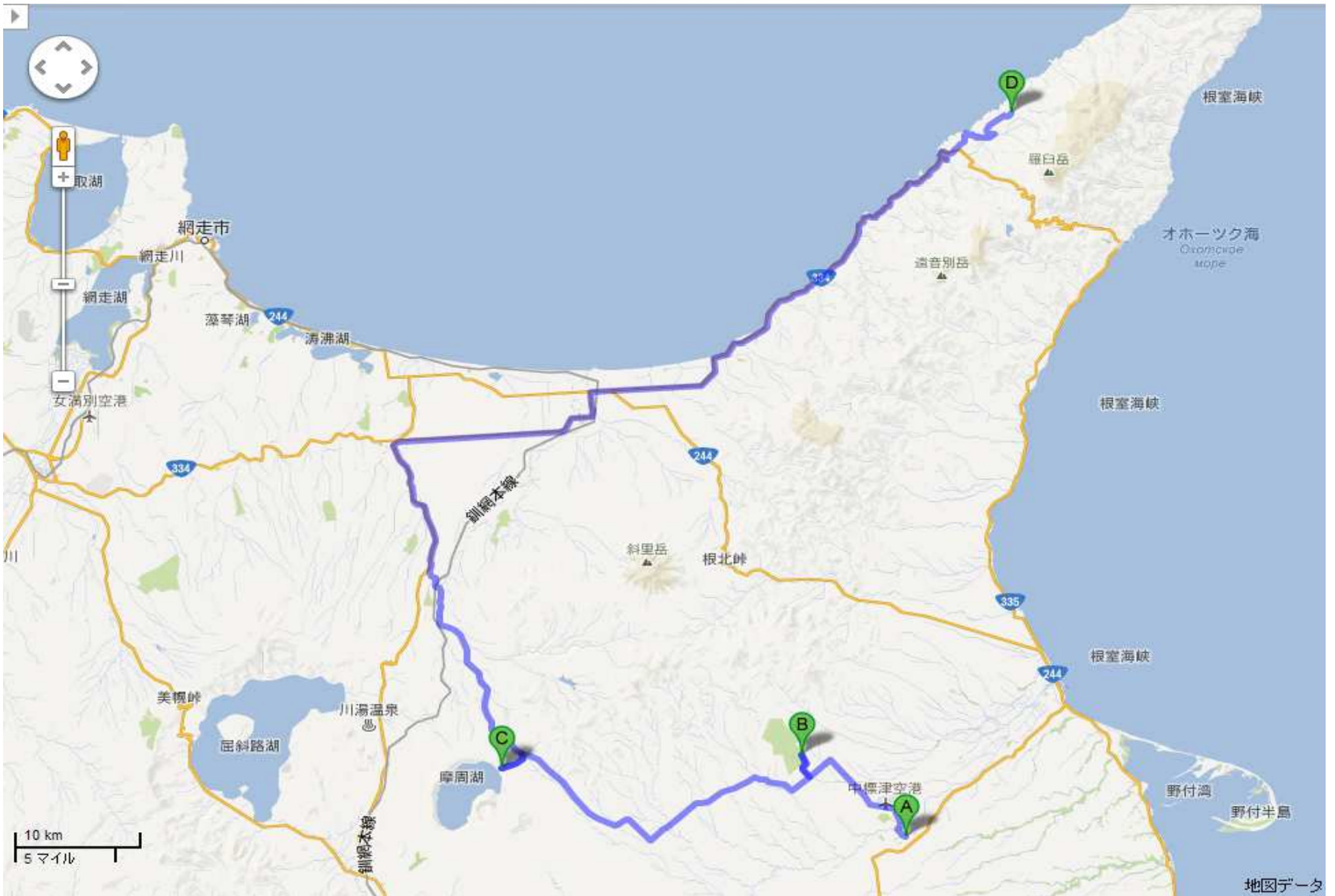
当館の前に中標津交通センター（バスターミナル）があり、徒歩3分で行けます。  
長期滞在者の方もお待ちしております。

### ご予約・お問合せ

〒086-1101  
北海道標津郡中標津町東1条南3丁目  
TEL: ☎ 0153-72-2366  
FAX: 0153-72-2308

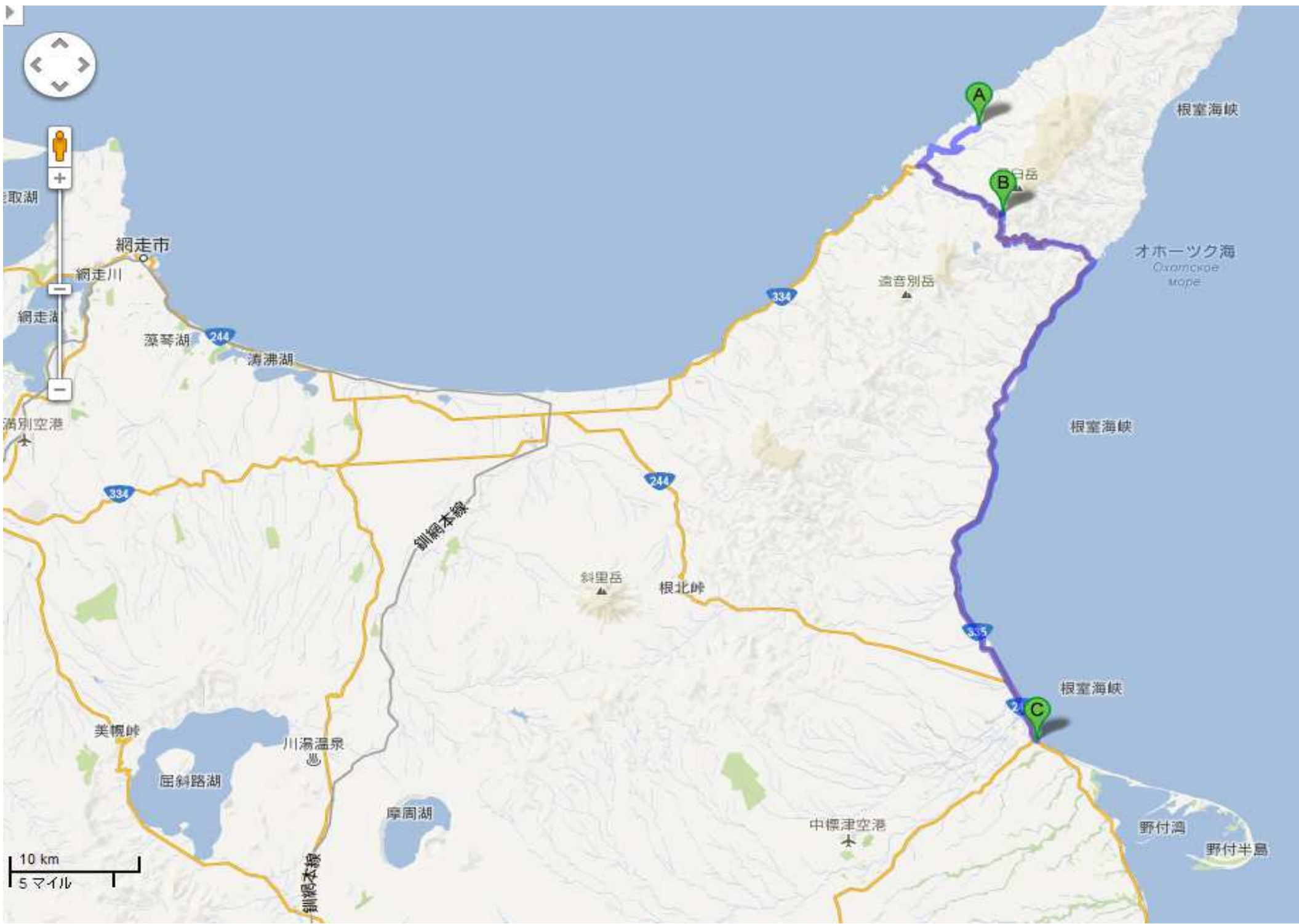
### お部屋詳細情報

部屋タイプ	部屋数	食事	収容人員
和室	20	2食付	50名
料金	お問合せ下さい。		



10 km  
5 マイル





10 km  
5 マイル

根室海峡

オホーツク海  
Oshima no  
more

根室海峡

根室海峡

野付湾

野付半島

網走市

美幌峠

屈斜路湖

川湯温泉

厚岡湖

釧路岳

根北峠

中標津空港

達音別岳

白岳

2

335

334

244

244

334

釧網本線

釧網本線

深琴湖

清湊湖

網走川

網走湖

網走空港

取湖

# 民宿船長の家

〒086-1658 北海道標津郡標津町南8条東1丁目1-7 ☎ 0153-82-3051

◆ 民宿



最初の一般公開写真をアップロード

〒086-1658 北海道標津郡標津町南8条東1丁目1-7

☎ 0153-82-3051

◆ 民宿

評判: ビジネスホテル・川湯

すべてのユーザーからの 1 件のクチコミ

参考度の高い順



Google ユーザークチコミあり(1年前)

総評 **とても良い**

犬が可愛い。サービスも良かった



◆ ルート

これはあなたのビジネスですか？



このページを管理

問題を報告



# 根室市歴史と自然の資料館

住所: 北海道根室市花咲港209  
 電話: 0153-25-3661  
 E-mail: kyo\_rekishi@city.nemuro.hokkaido.jp

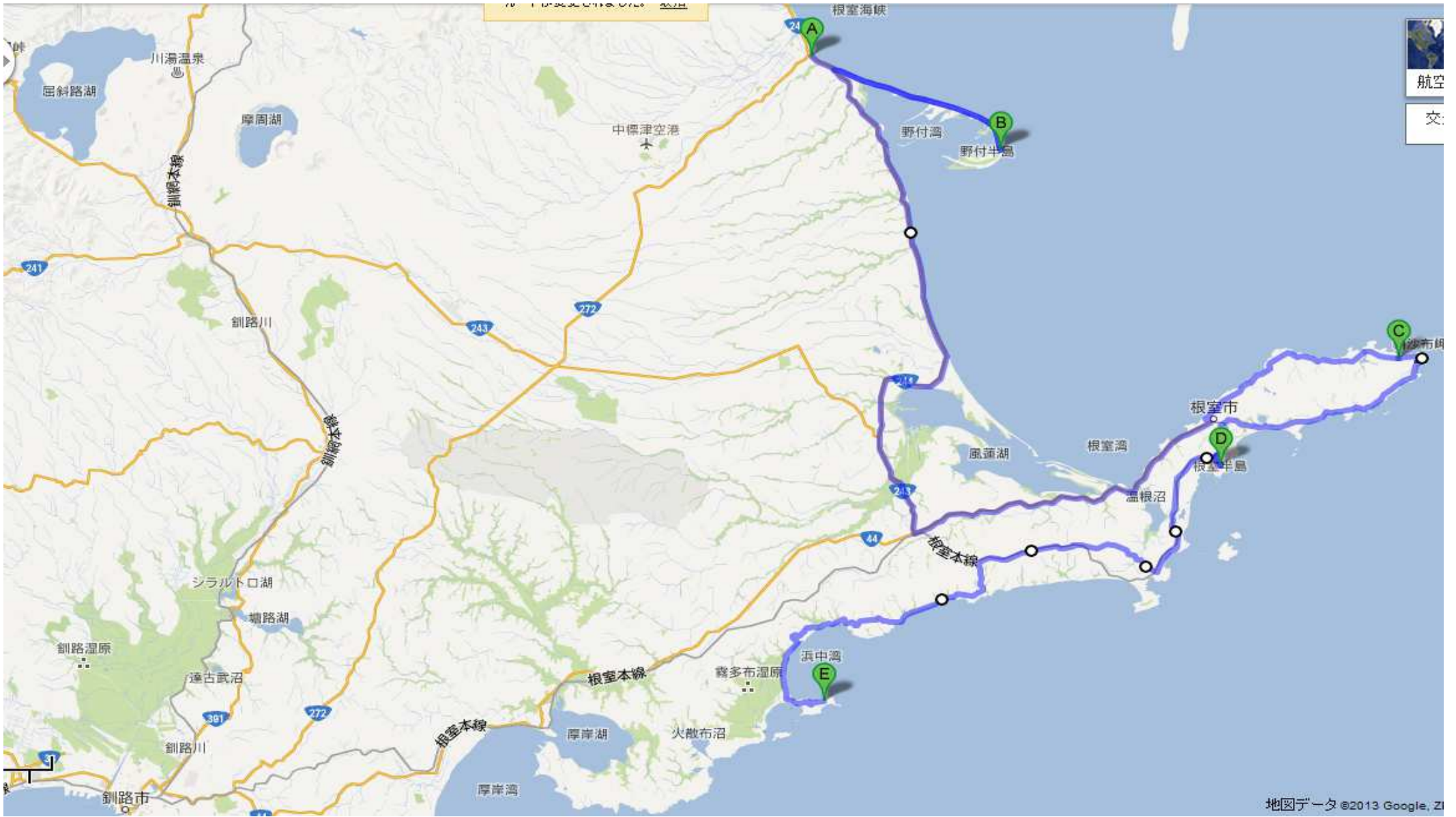
利用時間	午前9時30分～午後4時30分まで
休館日	月曜日、国民の祝祭日、年末年始 (12月31日～1月5日)
入館料	無料
交通	JR根室駅より根室交通バス花咲線車石前下車 徒歩10分。JR根室駅からタクシー約10分。

根室市歴史と自然の資料館は、根室市立の歴史と自然を対象とした資料館です。それまであった根室市郷土資料保存センターと根室市博物館開設準備室が一緒になり、平成16年10月1日から、この名称になりました。

建物は、レンガ造りで昭和17年建設の大湊海軍通信隊根室分遣所でしたが、第二次世界大戦後は花咲港小学校として利用されていました。さらに花咲港小学校が新築されたのに伴い、平成2年に根室市郷土資料保存センターとなって、平成16年10月から現在の根室市歴史と自然の資料館に生まれ変わりました。

根室市歴史と自然の資料館は根室市の社会教育機関として、博物館活動を行っています。収集・保管資料は約3万点にのぼり、さらに収集や整理を進めています。また、これらの資料と根室市と周辺地域の歴史と自然の調査・研究の他、各種講座、観察会等の活動も行っています。







## カントリー ハウス えとびりか村

## 宿泊案内

写真をクリックすると  
拡大写真になります。

岬の丘の上に木造りの家、えとびりか村があります。清潔な居間の大きな窓には夕日の沈む草原があり、静かなBGMが流れます。霧多布を知り尽くした口数の少ない主人は、ここで積極的に楽しみたい人には、多くを語ります。それはまた、霧多布の自然自身も同じなのです。とほ1999より



寝室



寝室(ツイン)



無線 LAN の  
利用について

住所 〒088-1522 厚岸郡浜中町湯沸157番地

TEL&FAX 0153-62-2202

料金

個室	1泊2食	6,300円
	B&B	4,800円

一人旅からグループまで、一般的な部屋ご利用料金です。

男女別相部屋	1泊2食	5,300円
	B&B	3,800円

一人旅または二人旅で、他の方との相部屋でも良い方のご利用料金です。

洗面所・トイレ付きツイン(2名様専用で一室のみ)

1泊2食	お二人で	14,000円
B&B	お二人で	11,000円

全館禁煙です。おタバコは外でお願いしています。

予約は電話でお願いします。7:00~22:00

定員 5室14名 通年営業

チェックイン 15:00 チェックアウト 9:30

洗面道具と寝巻きは持参してください。

館内で無線LANが利用出来ます。

交通 JR釧路駅または浜中駅から  
霧多布温泉行バス終点下車 徒歩15分 送迎可

温泉 日帰り温泉ゆうゆの割引入浴券を販売しています。

居間



夕食



朝食



ゆうゆ



詳しくはこちら

ルート・乗換案内

マイブレイス



A 指定の地点

B MGロード/道道808号線

C 指定の地点

D 43.108377,144.342327

E 道道53号線

F 42.919027,143.205135

目的地を追加 - オプションを表示

検索

ルート一覧

国道38号線

278 km、7 時間 44 分

### 指定の地点への運転ルート

30 ▶

経由地点: 道道123号線, 道道243号線 - すべての経由地を削除

A 指定の地点

1. 道道1039号線に向かって北西に進む

84 m

2. 左折して道道1039号線に入る

1.2 km

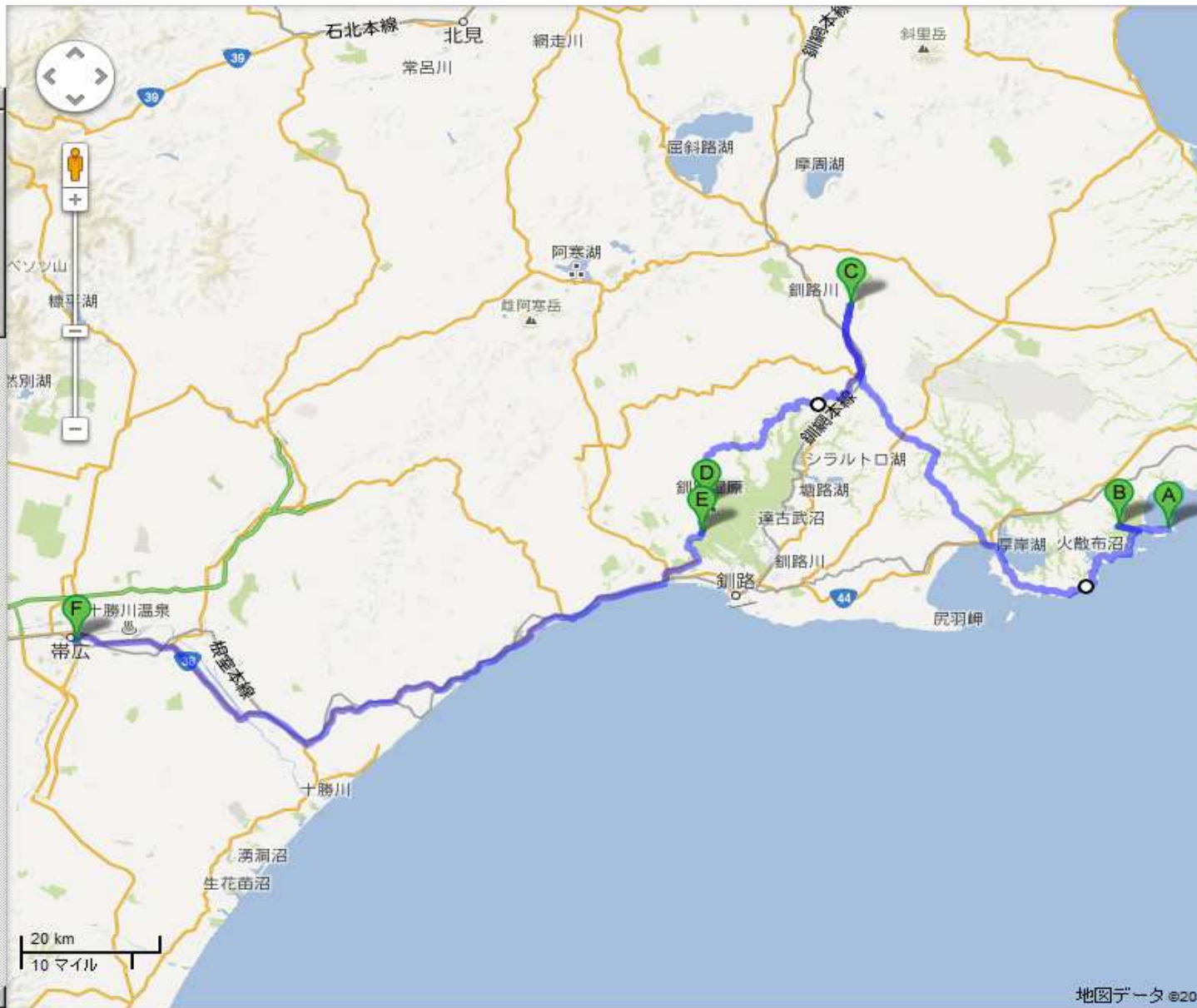
3. 右折してそのまま 道道1039号線 を進む

500 m

4. 左折してそのまま 道道1039号線 を進む

2.1 km

5. 道道123号線 を直進する





**3** 最大315台の大型駐車場完備!  
**ホテルから徒歩0分!**  
CONVENIENT CAR PARKING



朝6時～夜11時までスタッフ配備。車に合った駐車場を御案内。

[詳細はこちら](#)

**4** 夕食のあとも  
パコで遊んじゃお!!  
BEST LOCATION



パコの13階はカラオケルーム・ショットバーと楽しみが詰まっています!

[詳細はこちら](#)

**5** 全客室267室  
道東エリア最大級!  
SPACE FOR RELAXATION



トリプルルーム・和室も兼ね備え、ビジネスからレジャーまで御利用可能!

[詳細はこちら](#)

〒080-0011 北海道帯広市西1条南11丁目

TEL 0155-23-8585 / FAX 0155-23-0085 /

IRIS\_support@paco.co.jp

1泊朝食付き1人7,050円 2名で14,100円 ツイン禁煙ルーム 5/30TELにて西村女子に予約済み